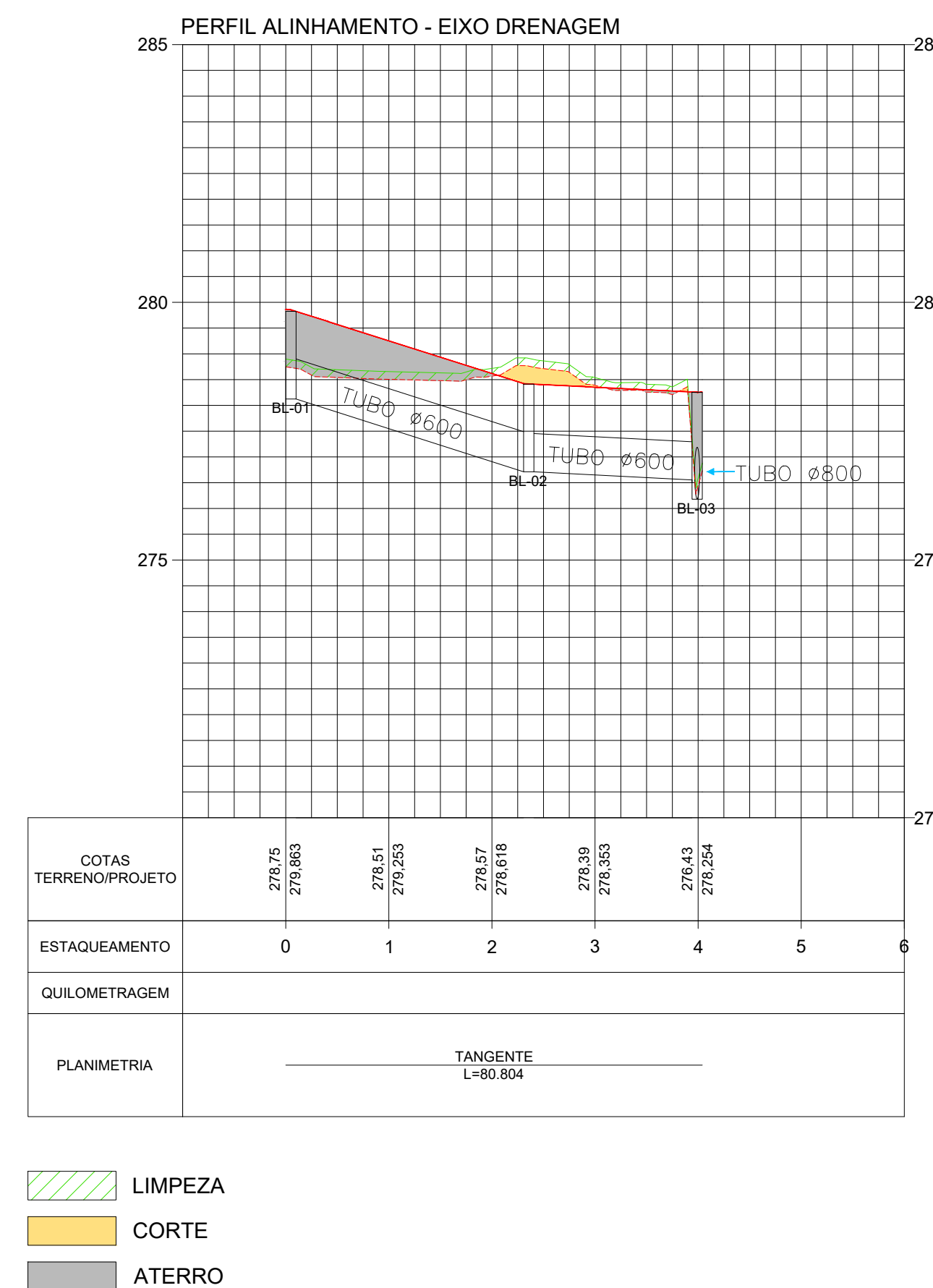


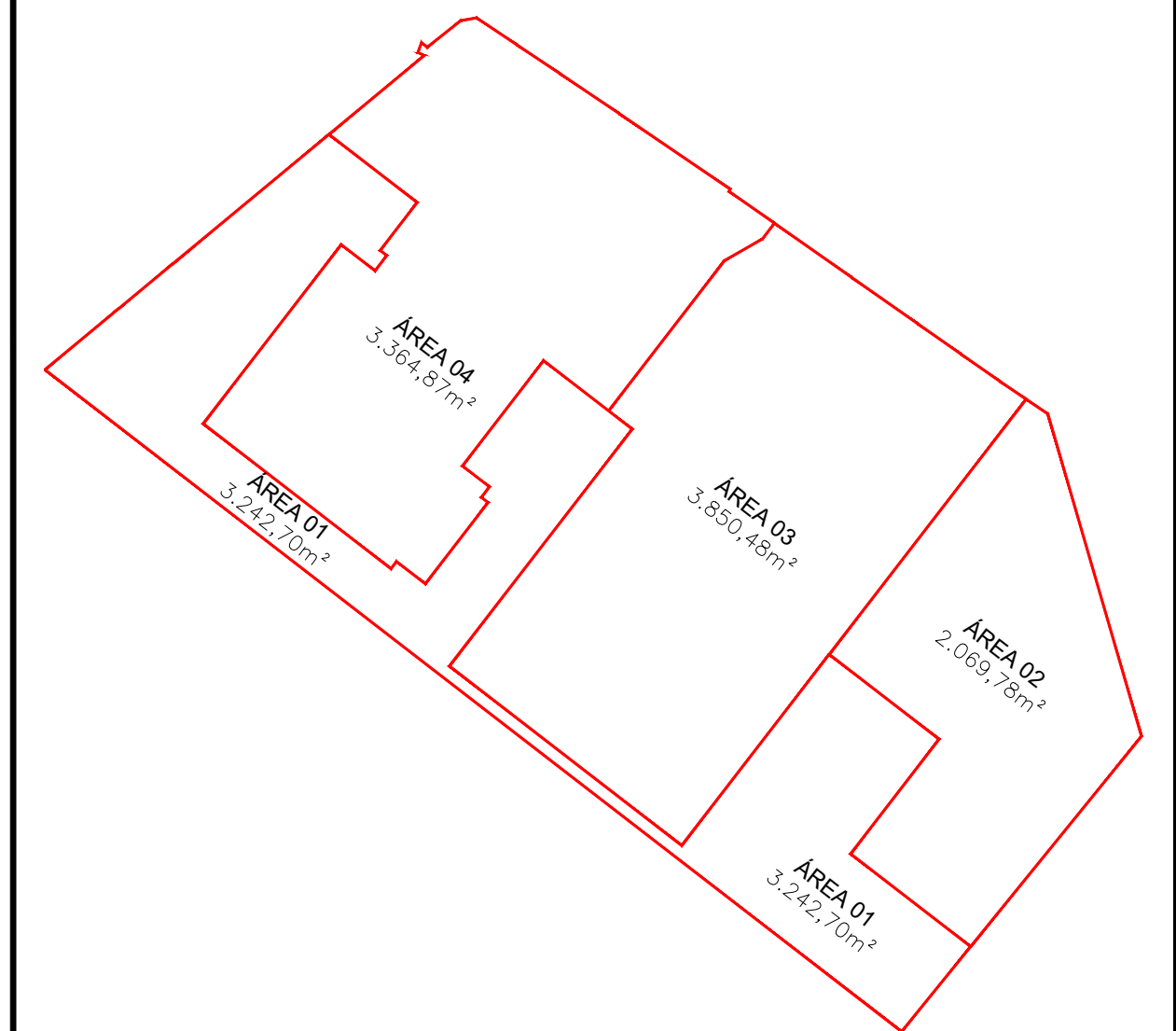
PLANILHA RESUMO DO DIMENSIONAMENTO DA REDE DE DRENAGEM																			
TRECHO	LADO	ÁREA CONTRIB.	VAZÃO NO TRECHO (l/s)	VAZÃO ACUMULADA SARJETA (l/s)	VAZÃO ACUMULADA TOTAL (l/s)	COTA DO TERRENO(m)		EXTENÇÃO m	INCLINAÇÃO TERRENO (m/m)	CAPACID SARJETA (l/s)	CAPAC BOCA (l/s)	TUBO (m)	VAZÃO TUBO (l/s)	CAPAC TUBO (l/s)	COTA DO COLETOR(m) GERATRIZ INFERIOR		PROFUNDIDADE DO COLETOR(m) GERATRIZ INFERIOR		INCLINAÇÃO COLETOR (m/m)
						MONTANTE	JUSANTE								MONTANTE	JUSANTE	MONTANTE	JUSANTE	
ÁREA 01	D E	3.242,70	87,91	87,91	87,91	282,620	281,090	62,650	0,0244	156,4030986	140,8859437	CONTRIBUI PARA A RUA ANTÔNIO JOAQUIM DE FARIAS							
ÁREA 02	D E	2.069,78	56,11	56,11	56,11	VAR.	VAR.	VAR.	0,0050	70,76934522	140,8859437	0,60	56,11	950,98	278,120	276,710	1,700	1,700	0,0319
ÁREA 03	D E	3.850,48	104,39	104,39	160,50	VAR.	VAR.	VAR.	0,0319	178,7538962	140,8859437	0,60	160,50	384,36	276,710	276,550	1,700	1,700	0,0052
ÁREA 04	D E	3.364,87	91,23	91,23	251,73	VAR.	VAR.	VAR.	0,0090	94,94703998	140,8859437	0,80	251,73	810,37	276,182	EXIST.	2,070	EXIST.	0,0050



QUADRO DE ÁREAS DAS BACIAS

BACIA A		BACIA B	
Á. DE CONTRIBUIÇÃO	ÁREA	Á. DE CONTRIBUIÇÃO	ÁREA
01	3.242,70m ²	02	2.069,78m ²
		03	3.850,48m ²
		04	3.364,87m ²
TOTAL	3.242,70m ²	TOTAL	9.285,13m ²

ÁREA DE CONTRIBUIÇÃO





REVISÃO	DESCRIÇÃO	REVISADO POR	DATA
REVISÃO 01			
REVISÃO 02			



SERGIPE
GOVERNO DO ESTADO



SSP
SECRETARIA DE
SEGURANÇA PÚBLICA

 Engº Civil Fábio H. O. de Lima					270626313-0
AUTOR DA PLANTA		DATA	CAU	RRT/ART	SE
 Engº Civil Fábio H. O. de Lima					270626313-0
RESPONSABILIDADE TÉCNICA		DATA	CREA	RRT/ART	SE

LEVANTAMENTO CADASTRAL	DATA	CREA	RRT/ART	SE
------------------------	------	------	---------	----

DIGITALIZAÇÃO	DATA	CREA	RRT/ART	SE
---------------	------	------	---------	----

PROJETO ARQUITETÔNICO

CENTRO INTEGRADO DE SEGURANÇA PÚBLICA

RUA ANTÔNIO JOAQUIM DE FARIAS S/N - NOSSA SENHORA DA GLÓRIA/SE

DATA: JUN/2023	PROJETO DRENAGEM	N°		
ESCALA 1/500	PLANTAS BACIAS E PERFIS	COD. PROJ. 05	BLOCO	FOLHA 01/02